Fernweh ■ Reiseführer

Nützliche Reisetipps A-Z

MALLORCA

von Anne Grießer

Die schönsten Urlaubsorte, die besten Strände. Ausflugstipps ins Inselinnere. Events, Essen und Trinken, Sport.

Mit zahlreichen **Tipps** und **Infos**

Übersichtlich:
In alphabetischer Reihenfolge

Barcelona
Menorca
Mallorca
Palma de Mallorca
València
Cabrera
Ibiza
Formentera
Balearen
0 50 100 km
Puig Roig 1003 m
Sa Calobra
Torrent de Pareis
Santuari de Lluc
Puig Major 1445 m
Port de Sóller
S'Horta
Fornalutx
Biniaraix
Sóller
Lluc Alcari
Son Marroig
Tramuntana
Caimari
Mancor de la Vall
Deià
Teix 1062 m
Puig d'Alfàbia 1067 m
Puig d'Alaró 825 m
Orient
Biniamar
Lloseta
Alaró
Binissalem
Port de Valldemossa
Port des Canonge
Valldemossa
Bunyola
Serra de
Banyalbufar
Museu La Granja d'Esporles
Boxos 626 m
Palmanyola
Consell
Esporles
Santa Maria del Camí
Biniali
Alqueries
Estellencs
Santa Eugènia
Galatzó 1027 m
Puigpunyent
Establiments
Galilea
Klosterruine Sa Trapa
PALMA
Sa Dragonera
Andratx
Es Capdella
Son Ferriol
Es Coll d'en Rabassa
Algaida
Sant Elm
Calvià
Gènova
Cala Major
Portals Nous
Porto Pi
Can Pastilla
Port d'Andratx
Peguera
Marineland
Son Caliu
Ses Illetes
Puerto Portals
Las Maravillas
Cap de Sa Mola
es Camp de Mar
Palmanova
S'Arenal
Cap d'es Llamp
Santa Ponça
Western Park
Magaluf
El Toro
Cala Vinyes
Portals Vells
Cala Blava
Bella Vista
Badia de Palma
Cap de Cala Figuera
Badia Blava
Badia Gran
Capocorb Vell
Cala Pí
Cap Blanc

Mallorca
Cap de Formentor
Cala Sant Vicenç
Badia de Pollenca
Port de Pollença
Pollença
Ermita de la Victoria
Cap des Pinar
Talaia d'Alcúdia
446 m
Mal Pas
Ruines Romanes de Pollentia
Alcúdia
Port d'Alcúdia
Platja de Muro
Badia d'Alcúdia
Parc Natural de s'Albufera de Mallorca
Coves de Campanet
Sa Pobla
Can Picafort
Son Bauló
Nekropole Son Real
Son Serra de Marina
Búger
Ermita de Sant Vincenc
Muro
Ermita de Santa Magdalena
Llubí
Santa Margalida
Maria de la Salut
Ariany
Costitx
Sineu
Planetarium
Lloret de Vistalegre
Petra
Sant Joan
Ermita de Bonany
Els Calderers
Montuïri
Villafranca de Bonany
Puig de Sant Miquel
Manacor
Porreres
Ermita de Sant Honorat
Santuari de Montission
Felanitx
Santuari de Sant Salvador
Campos
Castell de Santueri
Cas Concos
Alqueria Blanca
Parc Natural de Mondragó
Santanyí es Llombards
Sa Rapita
Ses Salines
Son Moja
Cala Santanyí
Cala Figuera
Cala Llombards
Colònia de Sant Jordi
Cap de Ses Salines
Cap Ferrutx
Betlem
Colònia de Sant Pere
Ermita de Betlem
Cala Mesquida
Cap des Freu
Parc Natural de la Peninsula de Llevant
Cala Agulla
Punta de Capdepera
Cala Rajada
Capdepera
Artà
Font de sa Cala
Canyamel
Cap Vermell
Cap d'es Pinar
Serra d'Artà
Son Servera
Port Nou
Cala Bona
Sant Llorenç des Cardassar
Cala Millor
Safari Zoo
Son Carrió
Sa Coma
Cala Moreia
S'Illot
Cala Morlanda
Porto Cristo
Cala Mendia
S'Estany d'en Mas
Son Macià
Serra de Llevant
Calas de Mallorca
Cala Murada
S'Horta
Portocolom
Cala Marçal
Calonge
Cala Ferrera
Cala d'Or
Portopetro
N
0
5
10 km

Highlights auf Mallorca

Romantische Dörfer

Enge Gassen, bunte Blumen, gelbe Natursteinhäuser: In den Bergdörfern Valldemossa, Deià oder Lluc-Alcari scheint die Zeit stillzustehen. Und im Hafenstädtchen Cala Figuera kann man noch heute die Fischer beim Netze flicken beobachten.



Weltkulturerbe Serra de Tramuntana

Die einzigartige Landschaft der Gebirgskette im Westen Mallorcas lässt sich am besten zu Fuß erkunden. Ein Paradies für Wanderfreunde!

Traumstrände und -buchten

Malerische Buchten, türkisfarbenes Wasser, feinster weißer Sand – Mallorcas Traumstrände bieten vielerorts karibisches Flair. Die schönsten Strände und Buchten liegen im Osten und Süden der Insel.



Inselhauptstadt Palma

Jung und alt zugleich: In Palma pulsiert das Leben! Sehr sehenswert: die Kathedrale, der Hafen, die Altstadt, die Markthalle – und vieles mehr.

Magische Unterwelt

Fünf große Tropfsteinhöhlen locken Besucher in eine verzauberte unterirdische Welt. Am bekanntesten: die Drachenhöhlen bei Porto Cristo.



Fernweh Reiseführer

Anne Grießer

Nützliche Reisetipps A-Z

Mallorca

Herausgegeben von Ertay Hayit

Hayit, Köln

Gendergerechte Formulierung Aus Gründen einer einfacheren Sprache und einer besseren Lesbarkeit wird in diesem Buch auf die Nennung verschiedener Geschlechter verzichtet. Wir distanzieren uns aber ausdrücklich von geschlechtsspezifischen Diskriminierungen, auch im sprachlichen Umgang, und möchten deshalb darauf hinweisen, dass die überwiegende Verwendung der männlichen Form explizit als geschlechtsunabhängig verstanden werden soll.

Impressum

Herausgeber: Ertay Hayit, M.A.
Autorin: Anne Grießer, M.A.
Lektorin: Ute Hayit
Fotos: ***Anne Grießer:*** S. 1, 4 (o., kl. Foto 1,3,4), 32 u., 33, 45, 46, 63, 64, 75, 77, 83, 121;
Ertay Hayit: S. 84 u., Cover
Angela Wirtz: S. 4 (kl. Foto 2), 78, 84 o., 101, 104 u., Coverrückseite
Fotolia: S. 31 o. Ina Ludwig; S. 103 o. Joseph Maniquet; S. 103 u. zstock; S. 105 o. Victoria Oliynyk
Karten: Jochen Fischer, Aichach
Grundlayout: Britta Wilken, Neunkirchen-Seelscheid

Gesamtproduktion: Mundo Marketing GmbH, Köln

1. Auflage, Köln 2019 / 2020
© copyright 2019, Mundo Marketing GmbH, Köln
Alle Rechte vorbehalten All rights reserved

ISBN Print: 978-3-87322-284-7
ISBN PDF: 978-3-87322-285-4
ISBN ePub: 978-3-87322-286-1
ISBN mobi: 978-3-87322-287-8

Hayit Medien, eine Unit der Mundo Marketing GmbH
Tel.: 02 21 / 92 16 35 - 0, Fax 02 21 / 92 16 35 - 24
kontakt@hayit.de, www.hayit.de

Fernweh.de

Hayit.de

Mallorca-journal.info

Die Autorin **Anne Grießer** arbeitete nach ihrem Ethnologie- und Germanistik-Studium einige Jahre als Reisejournalistin und Wanderführerin auf Mallorca.

Heute lebt sie in Freiburg und schreibt hauptsächlich über Mord und Totschlag. Als Autorin, Herausgeberin und Krimi-Entertainerin schwingt sie die Feder und so manches blutige Theaterrequisit.

In ihrer Freizeit erkundet sie gern die Welt – und die schöne Baleareninsel ist nach wie vor eines ihrer liebsten Reiseziele. Für Mallorca von A-Z hat sie deshalb ihre ganz persönlichen Tipps zusammengestellt.

www.anne-griesser.de

INHALT

Highlights auf Mallorca 4
Das bietet Mallorca 9
Vorwort des Herausgebers 10
Vorwort der Autorin 11

Orte von A-Z 10
Alaró 12
Alcúdia 13
Algaida 14
Andratx 15
Artà 15
Banyalbufar 16
Biniaraix 17
Binissalem 17
Bunyola 18
Cabrera 18
Caimari 19
Cala d'Or 19
Cala Figuera 20
Cala Major 21
Cala Millor/Cala Bona 21
Cala Pí 22
Cala Rajada 23
Cala Sant Vicenç 24
Calas de Mallorca 25
Calvià 26
Camp de Mar 26
Campanet 27
Campos 27
Can Picafort 28
Canyamel 28
Capdepera 29
Colònia de Sant Jordi 29
Colònia de Sant Pere 30
Deià 33
Es Capdellà 34
Esporles 35
Estellencs 35
Felanitx 36
Formentor 37
Fornalutx 37
Galilea 38
Gènova 38
Illetes 38
Inca 38
Lluc-Alcari 39
Llucmajor 39
Magaluf 40
Manacor 40
Montuïri 41
Muro 41
Orient 42
Palma 42
Palmanova 50
Peguera 51
Petra 51
Platja de Palma 52
Pollença 53
Porreres 55
Port d'Alcúdia 55
Port d'Andratx 56
Port de Pollença 57
Port de Sóller 58
Portals Nous/Port de Portals 58
Porto Cristo 59
Portocolom 60
Puigpunyent 60
Randa 61
Sa Calobra/Torrent de Pareis 62
Sa Coma/S'Illot 62
Sa Dragonera 65
Sa Pobla 65
Sa Ràpita 66
Sant Elm 66
Sant Joan 67
Santa Maria del Camí 67
Santa Ponça 68
Santanyí 68
Santuari de Lluc 60
Serra de Tramuntana 70
Serres de Llevant 71
Ses Salines 71
Sineu 72
Sóller 72
Valldemossa 74
Victoria, La 75

Die schönsten Strände von A-Z ... 76
Alcanada 76
Cala Agulla (auch Cala Guyá) 76
Cala Bona 79
Cala d'Or 79
Cala de Sa Comuna
(Caló des Moro)/Cala S'Almunia 79
Cala Deià 80
Cala Estany (auch Cala Romantica). 80
Cala Figuera (Formentor) 81
Cala Gat 81

Cala Llamp ... 81
Cala Llombards ... 82
Cala Major ... 82
Cala Mesquida ... 85
Cala Millor ... 85
Cala Mondragó: Sa Font de n'Alis/S'Amarador ... 85
Cala Pí ... 86
Cala Sant Vicenç ... 86
Cala Santanyí ... 87
Cala Torta ... 87
Cala Tuent ... 87
Calas de Mallorca ... 88
Camp de Mar ... 88
Can Pastilla ... 88
Can Picafort ... 89
Colònia de Sant Jordi: Platja d'es Port/Es Dolç/Es Carbó ... 89
Colònia de Sant Pere ... 90
Es Trenc ... 90
Magaluf ... 91
Palmanova: Platja Son Maties/Platja des Carregador/Platja Palmanova ... 91
Peguera: Platja Palmira/Platja de Tora/Platja La Romana ... 91
Platja de Canyamel ... 92
Platja des Coll Baix ... 92
Platja de Formentor (auch: Cala Pí de la Posada) ... 92
Platja de Muró ... 93
Platja de Palma/S'Arenal ... 93
Port d'Alcúdia ... 94
Port d'es Canonge ... 94
Port de Pollença ... 94
Port de Sóller ... 95
Port de Valldemossa ... 95
Portals Nous ... 96
Portals Vells: Platja de Portals Vells (auch Sa Caleta)/Platja El Mago/Platja del Rei ... 96
Porto Cristo ... 96
Portocolom/Cala Marçal ... 97
Sa Calobra/Torrente de Pareis ... 97
Sa Coma/S'Illot ... 97
Sa Font de Sa Cala ... 98
Sa Ràpita/Ses Covetes ... 98
Sant Elm ... 99
Santa Ponça ... 99
Ses Illetes ... 99
Ses Roquetes ... 100
Son Baulo ... 100
Son Moll ... 100

Sport von A-Z ... 102
Fahrrad fahren ... 102
Golf ... 105
Kitesurfen ... 105
Klettern ... 106
Reiten ... 106
Segeln (Jacht, Jolle) ... 107
Surfen (Wellenreiten, Windsurfen, Stand Up Paddling) ... 107
Tauchen ... 107
Tennis ... 108
Wandern ... 109

Wissenswertes von A-Z (Praktische Informationen) ... 110
Anreise ... 110
Auto ... 110
Bus und Bahn ... 110
Diplomatische Vertretungen ... 111
Einkaufen ... 111
Einwohner ... 111
Essen und Trinken ... 111
Events und Feste ... 113
Feiertage ... 113
FKK ... 114
Flora und Fauna ... 114
Geld ... 115
Geografie ... 115
Geschichte ... 115
Informationsstellen ... 116
Internet/WLAN ... 116
Kinder ... 117
Klima/Reisezeiten ... 117
Kriminalität ... 117
Lesefutter ... 117
Medien ... 118
Medizinische Versorgung ... 118
Notrufnummern ... 118
Polizei ... 118
Post ... 119
Sprache ... 119
Taxi ... 119
Telefon ... 119
Trinkgeld ... 119
Unterkünfte ... 120
Wirtschaft ... 121

DAS BIETET MALLORCA

- **Badespaß mit Sonnengarantie**

500 km Küstenlinie und 300 Sonnentage im Jahr. Mallorca ist ein Badeparadies. Von der Partymeile an der Platja de Palma bis zur versteckten Bucht auf der Halbinsel Formentor ist alles vorhanden, was das Urlauberherz höher schlagen lässt.

- **Landschaftliche Schönheit**

Schroffe Felsen, zerklüftete Berggipfel, einsame Steineichenwälder in der Serra de Tramuntana, fruchtbare Felder, weite Ebenen, vereinzelte Hügel und sogar ein Sumpfgebiet im Inselinnern – Mallorcas Landschaft ist unglaublich abwechslungsreich.

- **Unterkünfte für jeden Geschmack und Geldbeutel**

Besonders beliebt sind seit Jahren die liebevoll restaurierten Ferienfincas mit Pool und Garten. Sie liegen in reizvoller Landschaft.

- **Traumhafte Voraussetzungen für Aktivurlauber**

Ob Klettern, Wandern, Radfahren, Surfen, Schwimmen, Tauchen, Golfspielen oder Segeln: Mallorca bietet fast unbegrenzte Möglichkeiten für Aktivurlauber. Die beste Reisezeit für Sportfreunde sind die Monate März bis Mai, September und Oktober.

- **Malerische Ausflugsziele und jede Menge Freizeitangebote**

Der Klosterberg Randa, die naturgeschützten Inseln Sa Dragonera und Cabrera oder die spektakuläre Schlucht des Torrent de Pareis sind nur einige Beispiele für sehenswerte Ausflugsziele. Freizeitparks locken in den Urlaubsorten, Kulturbegeisterte finden ein großes Angebot an Konzerten, Festivals und Galerien.

MALLORCA NEU ENTDECKEN VON A BIS Z

Vorwort des Herausgebers

Unter den Reizielen Europas erfreut sich Mallorca einer unerschütterlichen Beliebtheit. Und das nicht erst seit gestern. Bereits vor mehr als 180 Jahren verbrachte die französische Schriftstellerin George Sand zusammen mit dem berühmten Komponisten Frédéric Chopin den Winter in der Kartause von Valldemossa. Schon damals wusste man das angenehme Klima der Baleareninsel zu schätzen. Und daran hat sich bis heute nichts geändert.

Wenn es in den heimischen Breitengraden so richtig trist ist, tauchen auf Mallorca die Blüten von Millionen Mandelbäumen die Insel in ein weiß-rosa Farbenmeer. Nur selten fällt das Thermometer unter milde 12 Grad. Und in den Sommermonaten scheint die Sonne vom meist tiefblauen Himmel.

Das Besondere: Dieser Reiseführer stellt Ihnen Mallorca in alphabetischer Reihenfolge vor. So finden Sie schnell die Informationen, die Sie gerade benötigen. Viele Querverweise erleichtern die Orientierung und führen zu den wichtigsten Themen.

Das große Plus: Die Autorin Anne Grießer ist seit vielen Jahre mit unserem Verlag verbunden. Sie hat sich nicht nur als Krimi-Autorin bei verschiedenen Verlagen einen sehr guten Ruf aufgebaut, sondern sie ist auch jahrelange Kennerin von Mallorca. Sie hat viele Jahre als Reisejournalistin und Wanderführerin auf Mallorca gearbeitet. Für diesen Reiseführer hat sie sich die Insel noch einmal ganz neu vorgenommen. Dabei hat sie Neues entdeckt und Altes neu wahrgenommen. Ihre Infos sind Gold wert für alle, die die Insel zum ersten Mal bereisen. Aber auch Mallorca-Fans können sich anhand der zahlreichen persönlichen Tipps der Autorin auf neue Wege begeben und die Insel noch einmal ganz neu entdecken.

Dabei wünsche ich Ihnen viel Spaß und vor allem einen erlebnisreichen Aufenthalt.

Natürlich freuen wir uns über Ihr Feedback zu diesem Reiseführer. Denn er lebt in den nächsten Auflagen auch von Ihrer konstruktiven Kritik. Schreiben Sie uns einfach.

Ertay Hayit

www.hayit.de
www.fernweh.de

MEIN MALLORCA

Vorwort der Autorin

Wenn die Berge der Serra de Tramuntana violett am Horizont schimmern und der Duft von Orangenblüten die Luft würzt, wenn das Abendlicht ein wehmütiges Strahlen auf die Landschaft zaubert und die ockerfarbenen Natursteinhäuser noch einmal golden aufleuchten, bevor sie in der Dunkelheit versinken, wenn das Meer gegen die Felsen plätschert, während die nackten Füße im warmen Sand versinken und ein lauer Wind die Hitze des Tages vertreibt, dann weiß ich, warum ich diese erstaunliche Insel so liebe und immer wiederkehre.

Eigentlich, so könnte man meinen, gibt es auf Mallorca nichts Neues mehr zu entdecken, alles wäre schon hundertmal beschrieben worden. Doch die Insel bietet immer wieder Überraschungen. Altes verschwindet, Neues entsteht, manches verändert sein Gesicht. Es lohnt sich immer, auf Erkundungstour zu gehen.

Der vorliegende Reiseführer ist ein Buch für Entdecker. Er erhebt nicht den Anspruch, vollständig zu sein. Ich habe eine Auswahl getroffen, die mir sinnvoll erschien, und sie mit vielen Tipps gewürzt, die einen ganz persönlichen Blick auf die Sonneninsel werfen. Wichtig war mir die Übersichtlichkeit. Wer im Urlaub gerne Ausflüge unternimmt und spontane Zwischenstopps schätzt, wird für eine schnelle Orientierung dankbar sein. Was bietet sich da besser an als eine Gliederung von A bis Z? Nicht immer weiß man ja so genau, ob man sich noch an der Ostküste befindet oder vielleicht schon eher im Süden, wenn nicht gar im Inselinnern ...

Ziehen Sie mit mir los, um die schönsten Seiten Mallorcas zu erkunden. Baden Sie an den herrlichsten Traumstränden, trinken Sie einen Kaffee in den romantischsten Berg- oder Fischerdörfern, finden Sie hübsche kleine Läden und unternehmen Sie faszinierende Ausflüge. Sie wollen Tauchen lernen oder Segeln? Kein Problem, ich verrate Ihnen, wo das am besten geht. Sie planen einen Wanderurlaub? Auch da gebe ich Ihnen gerne nützliche Tipps.

Ich bin sicher, Ihnen geht es wie mir: Sie werden eigene Highlights entdecken und Ihr ganz persönliches Mallorca finden. Dabei möchte Ihnen dieser Reiseführer ein treuer und hilfreicher Begleiter sein. Und wenn am Ende des Urlaubs die Seiten des Buches zerrissen sind und der Umschlag schmutzig ist – dann ist die Rechnung aufgegangen.

Anne Grießer

ALARÓ

Am Fuße des gleichnamigen Tafelberges Puig d'Alaró, am Ostrand der Serra de Tramuntana, liegt das verträumte Städtchen Alaró (5.300 Einw.) eingebettet in Mandel- und Obstgärten. Die landschaftlich reizvolle Gegend ist ein guter Ausgangspunkt für Wanderungen und Ausflüge.

Jeden Samstag erwacht der Ort zum Leben, wenn auf der zentralen Plaça vor der Kirche Sant Bartolomeu regionale Produkte feilgeboten werden. Obst und Gemüse, Oliven, Käsespezialitäten, Sobrasadas, saftiger Schinken – der Wochenmarkt bedient jeden Geschmack. Die Cafés und Bäckereien am Rande des Platzes laden zu Café con leche, Ensaimadas, Kuchen oder Eis ein, die Pfarrkirche St. Bartolomeu zur Besichtigung. Jeden Samstag findet hier vormittags ein kostenloses Orgelkonzert statt. Sehenswert ist auch der Hochaltar aus dem 18. Jahrhundert mit einer Statue des heiligen Bartolomeu.

Am 15. August 1901 wurde in Alaró das erste Elektrizitätswerk der Insel eingeweiht und das Dorf war somit der erste mallorquinische Ort mit Stromversorgung. Nur schwer vorstellbar ist heute, dass Alaró bis zur Zechenschließung im Jahr 1987 eines der Inselzentren für Kohlebergbau war.

Essen und Trinken

Etwa auf halber Höhe zum Puig d'Alaró befindet sich der rustikale mallorquinische Landgasthof *Es Verger,* der für seine Lammspezialitäten und die schöne Lage berühmt ist. Die Anfahrt führt über eine schmale, kurvenreiche Straße in Richtung Castell d'Alaró.

Es Verger, Camino del Castillo de Alaró, s/n, 07340 Alaró, Tel. +34 971 18 21 26

Einkaufen

Für Freunde handgefertigter Cowboystiefel ist die weltweit berühmte Manufaktur *Tony Mora* ein Muss. Hochwertiges Leder, lange Lebensdauer, individuelle Anfertigung – die Tony Mora Boots können nur online oder über den kleinen Factory-Shop bezogen werden.

Tony Mora Apache Cowboy S.L, Carretera Alaró km 4,19, 07340 Alaró, Tel. +34 971 51 43 17, tonymora@tonymora.com, www.tonymora.com

Unterkünfte

Alaró gehört nicht zu den großen Urlaubsorten der Insel, das Städtchen verfügt aber über einige kleinere Hotels, Pensionen, Ferienwohnungen und Fincas. Wer es beschaulicher mag, ist hier gut aufgehoben.

Ausflüge

Die Gegend um Alaró ist ein Paradies für Radfahrer und Wanderer. Das beliebteste Ausflugsziel ist das *Castell d'Alaró*. Die Burg war der Stützpunkt der letzten mallorquinischen Unabhängigkeits-Kämpfer gegen die Truppen des Alfonso III von Aragón (1285). Die beiden Ritter Cabrit und Bassa werden noch heute als Helden verehrt: Nach der Eroberung der Burg durch Alfonso wurden die tapferen Kämpfer bei lebendigem Leib verbrannt.

Man erreicht die Burgruine zu Fuß (ab Alaró oder –> Orient) oder mit dem Auto (ausgeschildert).

Beim Gasthof Es Verger beginnt ein äußerst reizvoller Fußweg (ca. 1 Std.). Das letzte Stück, der Camí de Castell, führt ab dem Bergsattel Pla d'es Pouet über einen Treppenpfad zum Ziel. Der Blick vom Castell erstreckt sich bei klarer Sicht bis nach Palma und zur Südostküste.

Teile der Festungsmauer, der südliche von ehemals fünf Türmen und das Eingangstor zur Burganlage sind heute noch erhalten. Von der Burg aus führt ein Weg weiter zum Gipfel des Berges.

Albufera (S'Albufera)
–> Can Picafort

ALCÚDIA

Malerisch und fotogen liegt Alcúdia (6.600 Einw.) genau zwischen den beiden Meeresbuchten von –> Pollença und Alcúdia am Südende der Halbinsel –> Victoria. Umgeben von einer teils erhaltenen, teils restaurierten mittelalterlichen Stadtmauer mit zinnengekrönten Toren, lädt die autofreie Innenstadt zum Bummeln, Besichtigen und Verweilen ein.

Lauschige Cafés und Restaurants, schattige Terrassen und hübsche Läden in der Carrer Major, eine neogotische Pfarrkirche, eine alte Römerstadt – in Alcúdia gibt es viel zu entdecken. Besonders lebhaft geht es am Dienstag und am Sonntag zu, dann ist Markttag.

Die heutige Stadt geht auf eine römische Siedlung mit dem Namen Pollentia (nicht mit dem ähnlich klingenden –> Pollença zu verwechseln!) aus dem Jahr 70 v. Chr. zurück, die sich zur Hauptstadt der Insel entwickelte. Im 5. Jahrhundert wurde sie von den Vandalen zerstört. Unter muslimischer Herrschaft entstand etwa 500 Jahre später und etwas weiter landeinwärts die heutige Stadt. Die christlichen Rückeroberer prägten im 13. Jahrhundert das mittelalterliche Ortsbild.

Die denkmalgeschützte Stadtbefestigung Alcúdias stammt größtenteils aus dem 13. Jahrhundert, sie wurde zum Schutz gegen Piratenüberfälle errichtet. Die beiden Stadttore *Porta de Santa Sebastia* (im Westen) und *Porta del Moll* (zum Hafen hin) sind sehr gut erhalten. Die Mauer ist 1,5 Kilometer lang, etwa 6 Meter hoch und Teile davon sind bis heute begehbar. Ein lohnender Spaziergang, nicht nur für Geschichtsinteressierte, denn die Aussicht über die Dächer der Altstadt und ins weite Umland ist einen Blick wert.

Am südwestlichen Rand der Stadtmauer erhebt sich die neogotische Pfarrkirche *Sant Jaume,* die seit dem 19. Jahrhundert den eingestürzten Vorgängerbau aus dem 14. Jahrhundert ersetzt. Gegenüber bietet das kleine *Museu Monográfic de Pollentia* Einblicke in den römischen Alltag der Vorgängerstadt Alcúdias. Es birgt einen Großteil der Gegenstände, die an der Ausgrabungsstätte Pollentia gefunden wurden.

Museu Monográfic de Pollentia, C. Sant Jaume 30, 07400 Alcúdia, Tel. +34 971 54 70 04, www.alcudia.net/Pollentia/es/el-museu, patrimoni@alcudia.net

Die Ruinen der Römerstadt *Pollentia* liegen in unmittelbarer Nähe der Stadt Alcúdia. Das Ausgrabungsgelände gliedert sich in drei Abschnitte, die auf einem kleinen Rundweg erwandert werden: Sa Portella (die Altstadt), das römische Forum und das römische Theater. Unter den Steinstufen des Theaters finden sich zwei große Löcher, die noch weiter in die Vergangenheit zurückdeuten: Die künstlich angelegten Höhlen dienten in vortalayotischer Zeit als Begräbnisstätten. Das Ausgrabungsfeld von Pollentia verfügt leider über keine Informationstafeln.

Essen und Trinken

Alcúdia ist reich an Bars und Cafés, denn tagsüber kommen viele Ausflügler in das schmucke Städtchen. Am Abend wird es dann ruhiger – die meisten Ur-

lauber kehren ins nahe –> Port d'Alcúdia zurück.

Bistro 1909: Spanische und mediterrane Küche in bester Altstadtlage. Stimmiges Preis-Leistungsverhältnis

Calle Major 6, 07400 Alcúdia,
Tel. +34 971 53 91 92,
www.facebook.com/bistro1909

Can Costa: Mallorquinische Küche in urigem Ambiente, faire Preise, Mo geschlossen

C. Sant Vicenc 14, Tel. +34 971 54 53 94,
www.cancostaalcudia.com

Mein Tipp

Satyricon: Römisches Ambiente in einem ehemaligen Kino: das originellste Restaurant in Alcúdia! Spanisch-mediterrane Küche zu angemessenen Preisen. Auch wer nur tagsüber in Alcúdia weilt, sollte hier einmal zu Kaffee und Kuchen oder zu Tapas einkehren.

Plaça Constitució 4, 07400 Alcúdia,
Tel. +34 971 54 49 97

Sport und Freizeit

Das nahegelegene –> Port d'Alcúdia ist ein Paradies für Wasserratten. Der lange Sandstrand mit dem flachen Einstieg ins Meer eignet sich hervorragend für Familien mit Kindern. Außerdem sind die Buchen von Alcúdia und –> Pollença gute Reviere für Surf- und Segelanfänger.

Am Abend gibt es im 2000 eröffneten Auditorio Konzerte Tanz- oder Theateraufführungen aller Art.

Unterkünfte

Die meisten Urlauber besuchen Alcúdia im Rahmen eines Tagesausfluges. Die großen Hotelanlagen befinden sich deshalb im nahen –> Port d'Alcúdia. Im Stadtzentrum finden sind jedoch einige kleine familiäre Hotels.

Alfabia (Jardins d'Alfabia)
–> Bunyola

ALGAIDA

Das Landstädtchen Algaida (4.500 Einw.) ist recht typisch für die Ortschaften im fruchtbaren Inselinnern Es Pla. Im Zentrum befinden sich eine große ockerfarbene Sandsteinkirche und viele Steinhäuser mit grünen Fensterläden. Sechzehn teils restaurierte Getreidewindmühlen prägen das Stadtbild.

In früheren Zeiten lag der Ort direkt an der Postkutschenstrecke von –> Palma nach –> Manacor. Deshalb gab es hier schon immer viele Einkehrmöglichkeiten. Heute ist es eine moderne Straße, die auf der alten Route verläuft – die Gasthäuser sind geblieben, sie bieten bodenständige, mallorquinische Küche zu günstigen Preisen und sind bei den Einheimischen vor allem um die Mittagszeit sehr beliebt.

Auf dem Bauernmarkt (freitags) gibt es regionale Produkte wie Honig, Olivenöl, Obst, Gemüse oder Wein.

Mein Tipp

Ca'l Dimoni: Essen unter Würsten und im Angesicht von Teufelsfratzen: Cal Dimoni heißt „Zum Teufel", und diesem Namen macht das urige Lokal in Algaida alle Ehre. Bereits in den 1950er Jahren eröffnet, setzt es auf rustikales Ambiente (offener Grill, Würste, die von der Decke hängen) und auf bodenständige, schmackhafte mallorquinische Küche. Mittlere Preisklasse, Mittwoch Ruhetag.

Ctra. Manacor, km 21, 07210 Algaida,
Tel. +34 971 66 50 35

Zu den Hauptattraktionen des Ortes gehört die traditionsreiche *Glasbläserei Gordiola*, die sich seit ihrer Gründung im 18. Jahrhundert im Familienbesitz befindet und die älteste der Insel ist.

In einer großen, gotisch anmutenden Werkstatt können die Handwerker bei ihrer kunstvollen Arbeit beobachtet werden. Im ersten Stock befindet sich ein kleines Museum mit Glaskunstwerken aus aller Welt und im Fabrikshop können Geschirr, Vasen und Dekoartikel käuflich erworben werden.

Gordiola, Ctra. Manacor, km 19,6, 07210 Algaida, Tel. +34 971 66 50 46, www.gordiola.com

Nur wenige Kilometer von Algaida entfernt befinden sich das Dorf und der Klosterberg –> Randa, ein beliebtes Ausflugsziel.

ANDRATX

Weit weniger bekannt als sein Hafen ist das kleine Städtchen Andratx (7.000 Einw.) im Südwesten Mallorcas. Wie so viele Küstenorte auf Mallorca wurde es einige Kilometer landeinwärts errichtet, um sich gegen Piratenangriffe zu schützen.

Das Schönste an Andratx ist die Lage des Ortes inmitten von Orangengärten und Mandelhainen. Außerdem lohnt sich ein Besuch der großen gotischen Pfarrkirche aus dem 13. Jahrhundert (im 18. Jhd. umgebaut). Vom erhöhten Kirchplatz aus hat man einen schönen Blick auf das fruchtbare Tal.

Urlauber kommen vor allem mittwochs in das Städtchen: Dann ist Wochenmarkt und die sonst eher verschlafenen Gassen füllen sich mit Leben.

Für Kunstliebhaber lohnt sich ein Besuch des *Centro Cultural Andratx (CCA),* an der Straße nach –> Es Capdellà gelegen. Auf einem 4.000 Quadratmeter großen Gelände präsentieren die Galeristen Jacob und Patricia Asbaek seit 2001 wechselnde Ausstellungen von zeitgenössischen Künstlern aus aller Welt. Das CCA ist damit eines der größten Zentren für moderne Kunst in Europa.

C/ Estanyera 2 - 07150 Andratx,
Tel. +34 971 13 77 70, montags geschlossen

Essen und Trinken

Sa Societat: Restaurant im Zentrum mit sehr schönem Außenbereich. Authentische und bezahlbare mediterrane Küche. Sonntagabends und dienstags geschlossen.

Av. Juan Carlos I 2A, 07150 Andratx,
Tel. +34 971 23 65 66
www.sasocietat1929.blogspot.de

ARTÀ

Weithin sichtbar thront auf einem Hügel die trutzige Festung von Artà, einem romantischen Städtchen im Nordosten Mallorcas.

Artà (7.000 Einw.) ist ein hübscher Ort mit viel Charme und einigen interessanten Sehenswürdigkeiten. Kleine Läden, Bars und Cafés laden in der Fußgängerzone zum Bummeln und Verweilen ein. Am Fuße des Burghügels steht die große Pfarrkirche Transfiguració del Senyor aus dem 16. Jahrhundert.

Die Reste der mittelalterlichen Burgfestung rund um die Wallfahrtskirche *Sant Salvador* erreicht man über eine zypressengesäumte Treppe. Der Kreuzweg führt über 180 Stufen auf den Gipfel. Die alte Befestigungsmauer hat einen breiten Vorsprung, auf dem man rund um die Kirche laufen und den fantastischen Ausblick genießen kann.

Direkt beim Rathaus zeigt das kleine Regionalmuseum von Artà archäologische, zoologische und ethnologische Exponate aus verschiedenen Epochen.

Museo Regional de Artà, C. Estrella 4,
Tel. +34 971 83 50 17
www.museuarta.com

Essen, Trinken / Unterkunft

Sant Salvador: Stilvoll wohnen und essen oben auf dem Berg: Das Hotel Sant Salvador ist ein traditionsreicher Stadtpalast mit acht Suiten und einem hervorragenden Restaurant. Auch Tagesausflügler kommen hier bei Kaffee und Kuchen auf ihre Kosten.

Carrer del Pou Nou, 26, 07570 Artà,
Tel. +34 971 82 95 55, info@santsalvador.com,
www.santsalvador.com

In der Gegend rund um Artà gibt es besonders viele schön restaurierte und romantische Ferienfincas, die meisten davon mit Pool, Terrasse und großem Garten. Buchbar sind sie über den Anbieter Fincallorca, dem größten Fincaportal der Insel.

www.fincallorca.com

Ausflüge

Etwa einen Kilometer südöstlich von Artà liegt auf einer Anhöhe die Ausgrabungsstätte der eisenzeitlichen Siedlung *Talayots Ses Païsses*. Die nach ihren runden Wachtürmen benannte prähistorische Talayot-Kultur hat auf Mallorca auch andernorts Spuren hinterlassen – die Siedlung Ses Païsses, die vermutlich zwischen 1000 und 100 v. Chr. bewohnt war, ist die besterhaltene und bedeutendste Fundstätte auf der Insel. Ein ausgeschilderter Rundweg führt durch die Anlage. Montag geschlossen.

Lloc Poligon 113, 07570 Artà,
Tel. +34 619 07 00 10

Die Höhlen von Artà (Coves d'Artà –> Canyamel) gehören zu den beliebtesten Ausflugszielen der Gegend.

Artà liegt im Zentrum des Naturparks *Península de Llevant*, dessen Hügel und karge Landschaft einen besonderen Reiz auf Naturliebhaber ausüben. Wer gerne einmal die Einsamkeit genießt und fernab der üblichen Pfade wandern möchte, ist hier goldrichtig. Die beiden idyllischen Buchten *Cala Torta* und *Cala Mitjana* (–> Strände) belohnen mit kristallklarem Wasser. Ein hübscher Küstenweg verbindet die beiden Buchten miteinander.

Gut erreichbar ist auch die *Ermita de Betlem,* etwa 9 km nördlich von Artà. Die kleine Straße Ma-3333 führt zu der Einsiedelei, in der bis 2010 noch Mönche lebten. Zypressen säumen den Zugangsweg zu einer kleinen Kapelle, dahinter steigt der Weg zu einem Aussichtspunkt über die Bucht von Alcúdia an.

BANYALBUFAR

Das Wahrzeichen des Dorfes Banyalbufar (500 Einw.), an Mallorcas Westküste gelegen, sind die Terrassengärten, die noch aus maurischer Zeit stammen. Wo einst nur steile Felsenküste zu finden war, wächst heute auf kleinen Feldern Obst und Gemüse. Anstelle von schroffen Abhängen findet man sanft abfallende, grüne Parzellen. Die Mauren brachten der Gegend ferner ein ausgeklügeltes Bewässerungssystem. Bis die Reblaus Ende des 19. Jahrhunderts dem Weinbau ein Ende setzte, war Banyalbufar für einen hervorragenden Malvasier berühmt. Heute hat sich die Weinproduktion in andere Regionen der Insel verlagert.

Unterhalb des Ortes liegt einsam und wildromantisch der kleine Hafen von Banyalbufar. Kein Badestrand, keine Bars, nur Boote und Kies, dennoch lohnt sich der Ab- und schweißtreibende Wiederaufstieg.

Auf der kurvenreichen Küstenstraße zwischen Banyalbufar und –> Estellencs steht einer der schönsten Miradores Mallorcas: der *Torre del Verger*. Im 16.

Jahrhundert als Wachturm gegen Piraten errichtet, dient er heute den Urlaubern als Aussichtsturm. Er ist über einen Treppenweg gut erreichbar und steht unter Denkmalschutz.

Mein Tipp

Von Banyalbufar bis zum Fischerhafen Port d'es Canonge führt ein sehr schöner Wanderweg. Durch schattigen Kiefernwald geht es bergab, überhängende Felsen erzeugen ein ungewöhnliches Echo, welches die Meeresbrandung wiedergibt, sodass sie plötzlich von der Land- statt von der Meerseite zu kommen scheint.

Am Ziel der Wanderung kann man nicht nur baden, sondern sich im Bar-Restaurant C'an Toni Moreno auch für den Rückweg stärken. Empfehlenswert sind die Fischspezialitäten.

Calle Sa Punta d'es Cavall 2, Port D'es Canonge S/N, 07190 Banyalbufar, Tel. +34 971 61 04 26

Unterkünfte

Banyalbufar bietet ein paar hübsche kleine Hotels für Übernachtungsgäste.

BINIARAIX

Mein Tipp

Durch die Schlucht von Biniaraix *(Barranc de Biniaraix)* führt ein schöner und gut ausgeschilderter alter Pilgerweg zum Cúber-Stausee. Der gepflasterte Stufenweg schlängelt sich zwischen steilen Bergwänden hindurch in unzähligen Serpentinen aufwärts und gibt immer wieder den Blick auf bizarre Felsformationen und Wasserfälle frei. Wer ihm aufsteigend folgt, braucht Kondition, wer ihn absteigend begeht, kann in Biniaraix im Anschluss im Café/Restaurant Es Barranc einkehren – auf ein kühles Bier oder auf ein leckeres Vesper:

Es Barranc, Carrer Sant Guillem 1,
07100 Biniaraix,
Tel. +34 674 71 96 04

In den Bergen von –> Sóller (Westküste) liegen zwei hübsche Dörfer, die zu den malerischsten Ortschaften der Insel zählen. Eines davon ist Biniaraix (500 Einw.). Es steht zu Unrecht im Schatten des Nachbardorfes –> Fornalutx , das in nahezu jedem Reiseführer erwähnt wird. Dabei kann Biniaraix dem Nachbarn allemal das Wasser reichen. Umgeben von traumhaft schönen Orangen- und Zitronenplantagen, ist es mit seinen engen Gassen und den blumengeschmückten Häusern ein lohnendes Ziel für einen Spaziergang durch ein ursprüngliches mallorquinisches Bergdorf.

BINISSALEM

Mit dem Städtchen Binissalem (8.000 Einw.) verbindet man vor allem den Weinbau. Typisch für die Region ist ein duftiger, runder Rotwein. Der Ort liegt im Inselinnern, an der Straße von –> Palma nach –> Inca, inmitten von Reben. Hier befindet sich mit der Bodega Ferrer die größte Kellerei der Insel.

Der Turm der Pfarrkirche und eine restaurierte Windmühle überragen die Kulisse des Städtchens. In den Gassen des alten Ortskerns findet jeden Freitagvormittag ein traditioneller Obst- und Gemüsemarkt statt.

Mein Tipp

L'Exquisit: In einer Seitenstraße liegt diese Bio-Bäckerei mit besonders schönem und individuell eingerichtetem Café, leckerem Kuchen, Brötchen und vegetarischen Snacks.

Calle Rectoria 2, 07350 Binissalem,
Tel. +34 666 40 49 04

Bodega José L. Ferrer: Nach Voranmeldung kann die größte Kellerei des Ortes auch besichtigt werden. Zur Führung gehören neben den modernen Anlagen ein kleines Museum, das in die Vergan-

genheit des mallorquinischen Weinbaus führt, die Weingärten der Bodega und natürlich eine Verkostung.

Carrer del Conquistador, 103, 07350 Binissalem, Tel. + 34 971 10 01 00, www.vinosferrer.com

BUNYOLA

Der äußerst hübsche Ort Bunyola (4.000 Einw.) liegt am südöstlichen Rand der –> Serra de Tramuntana, eingebettet in Orangengärten, Olivenhaine und Mandelplantagen. Durch enge Gassen und über gepflasterte Stufen lässt es sich fernab von Rummel und Hektik wunderbar bummeln, ein paar kleine Läden und Cafés runden das Vergnügen ab.

Am nostalgisch anmutenden Bahnhof von Bunyola hält außerdem der Tren de Sóller, das Bähnchen, das seit 1912 zwischen –> Palma und –> Sóller verkehrt.

Die Gärten von Alfabia *(Jardines de Alfabia)* sind ein beliebtes Ausflugsziel. Sie befinden sich nur wenige Kilometer nördlich von Bunyola, kurz vor dem (mittlerweile mautfreien) Tunnel auf der Straße von Palma nach Sóller, und sie stammen aus arabischer Zeit. Später kamen sie in den Besitz katalanischer Adeliger, die sie mehrmals umgestalteten. Im 17. Jahrhundert wurde das prächtige Herrenhaus errichtet.

Ein Spaziergang durch die Gärten ist ein Genuss für viele Sinne: duftende Blumen, plätschernde Brunnen, Vogelgezwitscher, schattige Lauben und Bogengänge lassen die alte orientalische Pracht aufblühen. Im Herrenhaus finden sich Einrichtungsgegenstände und Gemälde aus unterschiedlichen Epochen.

Carretera Palma - Sóller km 17, 07110 Bunyola, Tel. +34 971 61 31 23

Etwa 2 km südlich von Bunyola liegt das Landgut *Raixa*, ein ursprünglich maurisches Herrenhaus (13. Jhd.), umgeben von weitläufigen, wunderschönen Gärten. Nach einem Brand im 16. Jahrhundert präsentiert sich das Gutshaus heute im neoklassizistischen Stil des 19. Jahrhunderts.

Der Eintritt zu Garten, Haus und Museum ist kostenfrei, Führungen werden auch auf Deutsch angeboten und dauern etwa zwei Stunden. Montag geschlossen. Tel. +34 971 23 76 36

CABRERA

Von –> Colònia de Sant Jordi (Südosten) aus erreicht man mit dem Boot die ca. 15 km vor der Küste Mallorcas gelegene Insel Cabrera. Seit 1992 steht sie unter Naturschutz. Zuvor diente sie den Spaniern als militärischer Stützpunkt und Anfang des 19. Jahrhunderts befand sich hier ein französisches Gefangenenlager. Heute erinnert ein Denkmal an die vielen tausend Opfer des grausamen Gefängnisses.

Eine verfallene Befestigungsanlage auf der Insel stammt aus der Zeit der Piratenüberfälle. Bevor die Wehranlage erbaut wurde (14. Jh.) war Cabrera ein beliebter Schlupfwinkel für Seeräuber.

Von Weitem präsentiert sich die Insel eher karg und felsig und ein wenig abweisend – schuld an der spärlich anmutenden Vegetation sind die vielen Ziegen, die sie einst besiedelten und ihr den Namen gaben. Doch spätestens beim Einlaufen des Bootes in den wunderschönen Naturhafen stellt man fest, dass hier vieles blüht und wächst, darunter auch einige endemische Arten. Für Vogelliebhaber ist Cabrera ein wahres Paradies.

Gleich am Anleger informiert ein kleines Besucherbüro über die Möglich-

keiten, die sich auf dem Eiland bieten: Nur ein kleiner Teil der Insel darf individuell erwandert werden, für alle anderen Touren muss ein Guide gebucht werden. Wer ein spezielles Interesse mitbringt, sei es nun für Vögel, Pflanzen oder Geschichte, sollte bereits vorher telefonisch anfragen.

Der Weg zum Castell (frei zugänglich) ist steil – lohnt sich aber schon allein aufgrund der schönen Aussicht, die man von oben genießt.

Ein weiterer kurzer Weg führt zum kleinen ethnografischen Inselmuseum Es Celler.

Wer gar nichts besichtigen möchte, kann auf Cabrera wunderbar die Seele baumeln lassen, Ruhe tanken, bei einem (mitgebrachten) Picknick den Vögeln und den Wellen lauschen – oder im kristallklaren Wasser der naturbelassenen Strände in Hafennähe baden und schnorcheln.

Mein Tipp

Für einen Tagesausflug unbedingt genügend Proviant und Sonnenschutz mitnehmen. Es gibt nur eine kleine Bar am Hafen und auf der ganzen Insel wenig Schatten.

Wer gar nicht genug von Cabrera bekommen kann, hat seit 2014 die Möglichkeit, sich von Mitte April bis Ende Oktober für eine oder maximal zwei Nächte in einer einfachen Selbstversorger-Herberge einzumieten.

Centro de Visitantes Parque Nacional des Cabrera, C/ Gabriel Roca s/n, 07638 Colònia de Sant Jordi, Tel. +34 971 65 62 82, info@cvcabrera.es

Die meisten Boote legen auf dem Rückweg einen reizvollen Badestopp bei der Blauen Grotte ein. Da die Anzahl der Boote und der Besucher pro Tag beschränkt ist, lohnt sich die rechtzeitige Anfrage.

Das informative Besucherzentrum von Cabrera befindet sich übrigens nicht auf der Insel selbst, sondern im Ferienort –> Colònia de Sant Jordi, wo die Boote ablegen.

Excursiones a Cabrera: Tel. +34 971 64 90 34, www.excursionsacabrera.es/de

CAIMARI

Das kleine, urige Dorf Caimari (750 Einw.) am Fuße der Serra de Tramuntana liegt umgeben von Pinienwäldern und Olivenhainen an einem alten Pilgerweg vom Kloster Lluc (–> Santuari de Lluc) nach –> Inca. Hier steht alles im Zeichen des Olivenöls.

Gleich am Ortseingang gibt es eine hochmoderne Ölmühle *(Sa Tafona de Caimari)* mit angeschlossenem Laden, wo das Markenprodukt Oli Caimari produziert und verkauft wird. Ein Besuch lohnt sich besonders während der Monate November bis Februar, dann kann die Produktion beobachtet werden. Jedes Jahr im November feiert Caimari die Fira des Oliva, eine große Olivenmesse.

Essen und Trinken

Sa Tafona de Caimari: Zur Ölmühle gehört auch ein empfehlenswertes Restaurant.

Ctra Inca - Lluc, km 6, Caimari, Tel. +34 971 873 577, info@satafonadecaimari.com, www.aceites-olicaimari.com

Einen Blick in frühere Zeiten bietet das kleine ethnologische *Freilichtmuseum* von Caimari mit typischen Wirtschaftsgebäuden der Serra de Tramuntana.

CALA D'OR

Weiß und vornehm präsentiert sich der Ferienort Cala d'Or (4.500 Einw.) an der Südostküste Mallorcas. Sein Name täuscht in zweierlei Hinsicht: Es han-

delt sich nicht um eine einzige zusammenhängende Bucht, sondern um gut ein halbes Dutzend kleiner, fjordähnlicher Einschnitte, die allesamt in einem feinsandigen Strand auslaufen (Cala Llonga, Cala Serrena, Cala Esmeralda, Cala Ferrera, Cala Gran, Cala d'es Forti u.a.). Außerhalb der Hauptsaison eine hervorragende Adresse für den Badeurlaub – während der Hauptsaison muss man jedoch recht eng zusammenrücken.

Auch leuchtet der Ort nicht wirklich golden (Cala d'Or), sondern vor allem weiß, was seiner Ausstrahlung aber keinen Abbruch tut: Niedrige Häuser im Ibiza-Stil prägen das Ortsbild. Auf den Halbinselchen zwischen den Buchten befinden sich hübsche Villenviertel, durch die sich ein Spaziergang lohnt.

Schönheit und Luxus werden in Cala d'Or großgeschrieben, nicht nur im Stadtbild, auch bei den Besuchern. Schicke Boutiquen zeugen davon, jede Menge Parfümerien und Friseursalons. Edel ist auch der international bekannte Yachthafen des Ortes, wo Boote aus aller Welt anlegen.

Essen und Trinken

Auch für das leibliche Wohl ist in Cala d'Or mit vielen Restaurants bestens gesorgt.

Botavara: Traditionsreiches Fisch- und Paellarestaurant direkt am Hafen.

Avenida Cala Llonga s/n, 07660 Cala d'Or, Tel. +34 971 65 80 35, www.restaurantebotavara.es

Unterkünfte

In Cala d'Or finden sich Hotels und Apartments für jeden Geschmack und Geldbeutel.

Robinson Club Cala Serena: Für gehobene Ansprüche, mit einem umfangreichen Sport- und Wellnessangebot.

Cala d'Or, Av. Calo Petit 1, 07660 Santanyí, www.club-cala-serena.eu

Ausflug

Parc Natural Mondragó: Direkt vor der Haustür erstreckt sich der 1992 ausgewiesene Naturpark Mondragó mit einer reichen Pflanzen- und Tierwelt, wobei ein besonderes Augenmerk auf den Vogelschutz gelegt wurde.

Einige Wander- und Radwege durchziehen das Naturschutzgebiet und bei den beiden Stränden *Ses Fonts de n'Alís* und *S'Amarador* locken feiner Sand und klares Wasser vor einer naturbelassenen Küste ohne weitere Bebauung. Ein Geheimtipp sind diese beiden Buchten allerdings nicht gerade: Zur Hochsaison wird es ziemlich voll. Anders im Innern des Parks: Hier lässt sich auf einem Spaziergang Ruhe tanken. Im angeschlossenen Besucherzentrum kann man sich über Flora und Fauna informieren und eine geführte Tour buchen.

Diseminados Costa 5A, 07691, Tel. +34 971 18 10 22

CALA FIGUERA

Romantiker sind im kleinen Ostküsten-Städtchen Cala Figuera (750 Einw.) bestens aufgehoben. Die Bucht gehört zu den schönsten und idyllischsten, die die Insel zu bieten hat. Das Meer schneidet tief und steil wie ein Fjord ins Landesinnere ein. Bunte Boote, alte Steinhäuser und schmale Holzstege, auf denen sich die Bucht erwandern lässt, laden zu einem Spaziergang in die Vergangenheit der Insel ein.

Tatsächlich scheint hier die Zeit trotz der Tagesausflügler stehengeblieben zu sein, vor allem wenn am Nachmittag (in der Regel zwischen 15 und 17 Uhr) die Fischer mit ihren Booten heimkehren.

Strände sucht man hier vergebens – diese sind in den Nachbarorten –> Cala Santanyí, Cala Mondragó und –> Cala d'Or zu finden.

Zahlreiche Cafés mit Terrassen-Blick auf die malerische Bucht machen Cala Figuera zu einem der beliebtesten Ausflugsziele an der Ostküste.

CALA MAJOR

Auf der westlichen Seite der Bucht von Palma befindet sich in unmittelbarer Nähe zur Inselhauptstadt der Ferienort Cala Major.

Die kleine, an sich hübsche Badebucht ist inzwischen zu eng für den großen Urlauberandrang geworden. Die Hotels ziehen sich bis ganz zum Strand hinunter und die Nähe zu –> Palma sorgt an nahezu jedem sonnigen Tag für Überfüllung. Wer sich daran nicht stört, wird allerdings mit feinem Sand und halbwegs sauberem Wasser belohnt – und auch der Blick auf Meer und Küste kann sich sehen lassen.

In Cala Major befindet sich eine Sommerresidenz der spanischen Königsfamilie. Wenn diese nicht gerade vor Ort ist, sind die Gärten von *Marivent* für die Öffentlichkeit zugänglich und eine Oase der Ruhe inmitten des Badetrubels.

Für Kunstinteressierte bietet Cala Major mit der *Fundación Pilar y Joan Miró* eine echte Attraktion. Der katalanische Maler und Bildhauer Joan Miró, einer der wohl populärsten zeitgenössischen Künstler Spaniens, verbrachte auf Mallorca seine letzten Lebensjahre. Im Museum ist neben einigen seiner Werke sein Atelier zu besichtigen, in dem er bis zu seinem Tod im Jahr 1983 arbeitete.

C. Joan de Saridakis 29, Tel. +34 971 70 14 20

Einkaufen

Nicht weit ist es zum großen Shopping Center Porto Pi in Palma.

Cala Mesquida –> Strände

CALA MILLOR / CALA BONA

Cala Millor (5.800 Einw.) ist das größte und bekannteste Urlaubszentrum an der nördlichen Ostküste Mallorcas. Obwohl im Ort auf den ersten Blick mehrgeschossige Hotelbauten das Bild dominieren, hat Cala Millor einen großen Trumpf zu bieten: den traumhaften, zwei Kilomter langen und ca. 35 Meter breiten Sandstrand. Das Wasser schimmert türkisgrün und das Sport- und Freizeitangebot ist überwältigend. Für Familien mit Kindern ist Cala Millor bestens gerüstet, das Ufer fällt sanft zum Meer ab und für Unterhaltung ist gesorgt. Bootsausflüge, Kutschfahrten und Ausritte auf dem Esel sind nur einige Beispiele.

Der Ferienort ist verstärkt im Angebot der großen Reiseveranstalter enthalten, die meisten Urlauber kommen aus Deutschland. Im Hochsommer darf man am Strand den Körperkontakt zum Nachbarn nicht scheuen. Außerhalb der Hauptsaison geht es ruhiger zu, aber selbst dann schläft der Ort nicht.

Eine hübsche Strandpromenade mit vielen Cafés, Bars und Restaurants sorgt auch am Abend für gute Stimmung. In der Fußgängerzone laden Boutiquen, Schuhgeschäfte und Juweliere zum Shoppen ein.

Der ehemals selbstständige Ort *Cala Bona* (1.100 Einw.) ist heute mit Cala Millor zusammengewachsen. Einst ein

kleines Fischerdorf, hat er sich seit den 60er Jahren in einen Urlaubsort mit schönem Strand (etwa 500 Meter lang, aber nicht so breit wie der von Cala Millor), Flaniermeile und Sporthafen entwickelt.

Essen und Trinken

Restaurants mit internationaler Küche gibt es in Hülle und Fülle. Bei deutschen Gästen sehr beliebt ist *Biggis Cafeteria* mit hausgemachten Kuchen, Kaffeespezialitäten und herzhaften Snacks:

Calle Son Moro Vell 2, Local 5, 07560 Cala Millor, Tel. +34 971 58 63 06, www.biggis.es/de

Unterkunft

Das traditionsreichste Hotel in Cala Bona ist das *Hotel Cala Bona,* das bereits 1924 als Gasthaus errichtet wurde, als man im Dorf noch weitgehend von der Langusten-Züchtung lebte.

Polígon del Moll, 7, 07559 Cala Bona, Tel. +34 971 58 59 24, info@calabonahotel.com, www.calabonahotel.com

Ausflüge

Südöstlich von Cala Millor erstreckt sich auf einer kleinen Halbinsel das Naturschutzgebiet *Punta de n'Amer,* das sich in Privatbesitz befindet, aber gleichwohl bei freiem Zugang zu Spaziergängen durch die Kiefernwälder, Dünen und Felslandschaften einlädt. Ein trutziger Wachturm aus dem Jahr 1696 *(Castell de sa Punte de n'Amer)* erinnert an die Zeit der Piratenüberfälle, einige Bunker an den Spanischen Bürgerkrieg von 1936–1939.

Beim Castell lädt ein Ausflugslokal mit großem Außenbereich zur Rast ein.

Der *Safari Zoo* an der Straße Richtung –> Porto Cristo ist besonders für Kinder ein Erlebnis. Man kann entweder mit dem eigenen Auto oder mit dem (offenen) Safari-Zug die etwa 3 km lange Strecke durch den Park in Angriff nehmen. Giraffen, Antilopen, Zebras, Nashörner und andere Tiere Afrikas bewegen sich frei auf dem Gelände. Vorsicht ist bei den Affen geboten – sie sind so sehr an ihre menschlichen Besucher gewöhnt, dass sie jede Scheu verloren haben und gerne auf der Windschutzscheibe des Autos herumturnen, wo sie dem Fahrer damit die Sicht nehmen. Anhalten, Füttern und Streicheln ist im Park streng verboten. Die ganz wilden Tiere befinden sich natürlich hinter Gittern. Für die kleinsten Besucher gibt es auch einen Streichelzoo. Ob das Gelände für die vielen Wildtiere groß und artgerecht genug ist, führt bei Tierfreunden immer wieder zu hitzigen Debatten.

Ctra. Porto Cristo-Son Servera km 5, 07680 Porto Cristo, Tel. +34 971 81 09 09, www.safari-zoo.com/mallorca

CALA PÍ

Hinter dem Namen Cala Pí (650 Einw.) verbirgt sich eine beeindruckende Badebucht an der südlichen Steilküste der Insel und eine kleine Urbanisation im Hinterland.

Eine lange Meereszunge schneidet an dieser Stelle tief in die Küste ein, und am Ende der Bucht befindet sich ein schöner, etwa 50 Meter breiter und 120 Meter langer Sandstrand, der über eine Treppe zugänglich ist. Im Sommer wird er recht voll, dann dümpeln tagsüber auch oft Yachten in der Bucht und versperren den Blick aufs Meer. Außerhalb der Hauptsaison lässt er sich deshalb besser genießen.

Auf dem Felsenufer der Cala Pí erhebt sich ein mächtiger, runder Wachturm aus dem 17. Jahrhundert. Im Hinterland erstrecken sich ausgedehnte Pinienwälder und das Meer schimmert an der Küste

türkisfarben. Die Gegend gehört zu den ruhigen Fleckchen Mallorcas. Es gibt in Cala Pí vor allem Apartmentsiedlungen, aber keine Hotelburgen.

Essen und Trinken

Mirador de Cabrera: Hervorragende frische Küche und eine traumhafte Terrasse: Das Restaurant Mirador de Cabrera liegt etwas außerhalb von Cala Pí, aber die Anreise lohnt sich. Montag Ruhetag.

Calle de Murillo 8, Es Pas de Vallgornera, 07639 Cala Pí, Tel. +34 971 12 33 38, www.mirador-de-cabrera.com

Ausflug

Nicht weit ist es von Cala Pí bis zur Ausgrabungsstätte *Capocorb Vell,* 4 km landeinwärts gelegen. Auch für Nicht-Archäologen sind die steinernen Ruinen der geheimnisvollen prähistorischen Talayot-Siedlung einen Besuch wert.

Verblüffend ist auf dem etwa siebentausend Quadratmeter großen Ausgrabungsgelände, wie gut einige der alten Talayots (Wehrtürme) noch erhalten sind. Das genaue Alter der Siedlung ist nicht bekannt, man vermutet jedoch, dass sie in der ausgehenden Spätbronzezeit im 12. Jahrhundert v. Chr. entstand und dass bis zu 600 Menschen darin lebten. Ein Teil des Dorfes schlummert noch unten der landwirtschaftlich genutzten Fläche und wartet auf die Ausgrabung.

Beim Kartenhäuschen erhält man einen Infotext für den Rundgang (Donnerstag Ruhetag).

Capocorp Vell, Ma 6014, km. 23, 07620 Llucmajor, Tel. +34 971 18 01 55

CALA RAJADA

Ungemein populär ist der ehemalige Fischerort Cala Rajada (6.200 Einw.), heute eine Ferienhochburg im Nordosten Mallorcas. Grund dafür ist sicherlich die angenehme Mischung aus Ursprünglichkeit und moderner touristischer Infrastruktur. Zu den malerischsten Ecken gehört der kleine Hafen mit seiner Uferpromenade und vielen Straßencafés.

Zur Hauptsaison ist Cala Rajada laut und lebendig, und es wird gern und viel gefeiert. Daneben gibt es auch ein reichhaltiges Veranstaltungsprogramm mit geführten Wanderungen, Ausflügen und kulturellen Darbietungen. In der Touristeninformation an der Plaça dels Pins erfährt man, wann und wo etwas los ist.

Der Wochenmarkt findet in Cala Rajada samstags statt – neben Obst, Gemüse und anderen einheimischen Produkten werden auch Kleidung und Kunsthandwerk verkauft, hier ist eindeutig der Urlauber die Zielgruppe.

Zum Baden muss man die schönen, relativ ruhigen Strände weiter im Norden oder die Buchten *Cala Gat* und *Cala Son Moll* (–> Strände) südlich der Stadt aufsuchen, denn im Ortszentrum von Cala Rajada gibt es keinen Strand. Die Platja Son Moll am südlichen Ortsende bietet feinen Sand und gute Wasserqualität. Zur Hauptsaison ist sie mehr als gut besucht.

Nordöstlich vom Zentrum stößt man auf die kleine, aber äußerst hübsche Bucht Cala Gat, die von Cala Rajada aus gut zu Fuß zu erreichen ist, aber aufgrund ihrer winzigen Ausmaße im Sommer nicht genügend Liegeplätze für alle Badewilligen bietet. Von hier aus ist ein kleiner Spaziergang zum Leuchtturm von Cala Rajada empfehlenswert. Der Ausblick von den Klippen ist fantastisch und reicht bei klarer Sicht bis nach Menorca.

Am schönsten badet man wohl in der *Cala Agulla* (–> Strände), auf der nördlichen Seite der kleinen Landzunge.

Der Sandstrand ist etwa 500 Meter lang und 50 Meter breit und wird von Kiefernwald begrenzt, der unter Naturschutz steht. Ein Fußweg führt von hier an der Küste entlang zur Cala Mesquida (–> Strände).

Villa March / Sa Torre Cega

Sehr empfehlenswert ist eine Besichtigung der Privatgärten rund um die Villa March, die auf einem Hügel oberhalb des Ortes thront.

Die Sommerresidenz der reichen Bankiersfamilie ist von einem Park umgeben, in dem sich mehr als 60 Skulpturen international bekannter Künstler befinden.

Nachdem die Gärten bei einem Sturm verwüstet und einige Zeit geschlossen waren, kann man sie nun wieder im Rahmen einer Führung besuchen, jedoch nur nach Voranmeldung im Tourismusbüro unter Tel. +34 971 816794. Die Rundgänge werden auch in deutscher Sprache angeboten.

Touristinfo

Plaça dels Pins s/n, 07590 Cala Rajada,
Tel. +34 971 56 30 33

Essen und Trinken

Los Arcos: Eine Top-Adresse für gutes spanisches Essen, auch bei Einheimischen beliebt.

Calle Monturiol 28, 07590 Cala Rajada, Tel. +34 971 56 56 12

Sport und Freizeit

Neben den üblichen Freizeitvergnügungen (Wassersport, Reiten, Golf) kann man in Cala Rajada auch eine Fahrt mit dem Heißluftballon unternehmen. Das Standardangebot ist eine Flugstunde mit Sekt, in kleinen Gruppen, außerdem gibt es Extratouren für jeden Anlass.

C /Joan Moll 49, 07590 Cala Rajada,
Tel.+34 607 64 76 47, info@ibballooning.net,
www.ballooningmallorca.net

Nachtleben

Cala Rajada schläft nie. Der Ferienort ist vor allem bei jungen Leuten äußerst beliebt, die Party dauert meist die ganze Nacht.

Bierbrunnen: Ballermannstimmung im Herzen von Cala Rajada

Carrer Leonor Servera 63, 07590 Cala Rajada,
Tel. +34 971 56 32 55, www.bierbrunnen.es

Keops: Angesagter Club mit modernem Hiphop und aktueller Pop Musik (keine Ballermannschlager)

Carrer Bustamante, 07590 Cala Rajada,
Tel. +34 971 81 82 97

Bolero: Die erste Disco in Cala Rajada – noch immer sehr angesagt

C. Leonor Servera 36, 07590 Cala Rajada,
Tel. +34 971 56 34, info@bolero-angels.com,
www.bolero-angels.com

Unterkünfte

Cala Rajada ist im Programm aller großen Urlaubsanbieter. Es gibt eine Vielzahl an Hotels, Pensionen, Apartments und Ferienwohnungen – für jeden Geschmack und Geldbeutel.

Ausflugstipp

Ein beliebtes Ausflugsziel vor den Toren Cala Rajadas sind die *Coves d'Artà* –> Canyamel.

CALA SANT VICENÇ

Cala Sant Vicenç (270 Einw.) ist ein ruhiger Badeort vor traumhafter Kulisse. Das ehemalige Fischerdorf befindet sich an der Nordwestküste und bietet einen

herrlichen Ausblick auf die zerklüftete Halbinsel –> Formentor.

Die drei Badebuchten Cala Barques, Cala Clara und Cala Molins bestechen durch sauberen Sandstrand und hervorragende Wasserqualität. Die schönste Bucht ist die am südlichsten gelegene Cala Molins, mit hübschen Hotels und Apartmentsiedlungen. Obwohl heute der Fremdenverkehr im Vordergrund steht, atmet Cala Sant Vicenç noch ein bisschen von der alten Fischerdorfidylle.

Die Küste ist ein beliebtes Surf- und Segelrevier und für Fortgeschrittene gut geeignet.

Am Cavall Bernat, der zerklüfteten Bergkette bei der Cala Molins, befindet sich die *Nekropole l'Alzinaret* (ausgeschildert), eine archäologische Fundstätte mit mehreren künstlich angelegten Höhlen, die vermutlich aus der Bronzezeit stammen und als Grabhöhlen benutzt wurden. Geplündert wurden sie bereits in der Antike. Der Eintritt ist frei, es empfiehlt sich, eine Taschenlampe mitzunehmen.

Unterkünfte

Die Auswahl an Ferienhäusern und Wohnungen ist groß.

Luxuriös wohnt man im 5-Sterne-Boutique *Hotel La Moraleja:*

Avinguda Cavall Bernat s/n, 07460 Cala Sant Vicenç, Tel. +34 971 53 40 10, hotel@lamoraleja.net, de.lamoralejamallorca.com

Ausflüge

Die –> Serra de Tramuntana ist nicht weit entfernt, ebenso die Halbinsel –> Formentor. Außerdem liegen mit –> Pollença und –> Alcúdia zwei äußerst sehenswerte Städte in unmittelbarer Nähe.

Cala Santanyí –> Strände

Cala Torta –> Strände

CALAS DE MALLORCA

Der Name Calas de Mallorca (1.100 Einw.) (–> Strände) bezeichnet keinen geschlossenen Ort, sondern eine Reihe von Badebuchten im Osten der Insel, die zu einer großen Ferienurbanisation zusammengefasst wurden. Klares Wasser, bizarre Felsformationen, feinsandige Strände – die Buchten bieten alles, was das Urlauberherz höher schlagen lässt. Allerdings sind sie nicht sehr groß und im Sommer oft überfüllt.

Die Infrastruktur der Urbanisation ist ganz auf den Badeurlauber ausgerichtet.

Essen und Trinken

Die Restaurants in Calas de Mallorca orientieren sich am internationalen Geschmack: Italienische und mediterrane Küche herrschen vor.

Mein Tipp

Cova des Pirata: Die Kalksteinformation, auf der Calas de Mallorca errichtet wurde, gilt als höhlenreichste Gegend der Insel. Viele dieser oft noch unerforschten Höhlen sind nur vom Meer her schwimmend zu erreichen. Die Piratenhöhle (Cova des Pirata) ist jedoch schon lange bekannt, in ihr wurde bereits 1897 ein Rundweg für Besucher angelegt. Auf diesen alten Pfaden kann sie auch heute noch im Rahmen einer geführten Tour besichtigt werden. Die Tropfsteinhöhle ist naturbelassen und hat als größte Attraktion einen unterirdischen Salzsee, in dem gebadet werden darf.

Anbieter: Mar y Roc Mallorca Wandern, Apdo. Correos 56, 07150 Andratx, Tel. +34 680 322 171 (mobil), +34 971 940 941 (ab 20 Uhr), info@maryroc.de, www.maryroc.de

Unterkünfte

Die Hotelbauten und Apartmentsiedlungen der Urbanisation entstanden in den 70er Jahren und man sieht dem Ort bis heute an, dass er nicht natürlich gewachsen ist, auch wenn die gepflegte Uferpromenade mit Palmen und Parkanlagen darüber hinwegtäuschen möchte. Aufgrund der Enge in den Buchten wurden viele Hotels ins Hinterland verlegt, sodass man längere Fußmärsche an den Strand in Kauf nehmen muss.

Calobra –> Sa Calobra / Torrente de Pareis

CALVIÀ

Calvià (2.400 Einw.), im Südwesten Mallorcas gelegen, zählt zu den reichsten Städten der Insel, da zur Gemeinde alle großen Ferienorte der Umgebung zählen, von –> Ses Illetes über –> Palmanova, –> Magaluf, –> Santa Ponça bis –> Peguera.

Das Städtchen selbst wird von der Pfarrkirche San Joan Baptista dominiert, deren Grundmauern aus dem 13., die neueren Teile aus dem 19. Jahrhundert stammen. In der Nähe, beim Rathaus, demonstriert eine bunt gekachelte Wand die Geschichte der Insel.

Da sich der Tourismus immer schon hauptsächlich an der Küste abspielte, konnte sich das kleine Städtchen seinen traditionellen Charme mit ockerfarbenen Häusern bis heute bewahren. Im Umland finden sich viele Landgüter, die noch aus dem 17. Jahrhundert stammen. Läden und Cafés sind eher Mangelware – dafür atmet der Ort mallorquinische Ursprünglichkeit.

Rund um Calvià gibt es ein Netz von Radwegen und ein modernes Sportzentrum mit Schwimmbad und Tennisplätzen.

Überragt wird das Städtchen von den beiden Bergen *Galatzó* (1.027 m) und *Sa Mola de S'Esclop* (928 m), die zum Wandern einladen.

CAMP DE MAR

Der kleine Ferienort Camp de Mar (230 Einw.) gehört zur Gemeinde –> Andratx, im Südwesten Mallorcas.

Bereits in den 1930er Jahren wurde an dem schönen Strand ein erstes Hotel errichtet, aber erst in den 80er Jahren begann der Aufbau der heutigen Feriensiedlung, die sich mittlerweile zu einem edlen und luxuriösen Ort entwickelt hat. Es geht hier deutlich ruhiger zu als in den benachbarten Buchten von –> Peguera oder –> Santa Ponça.

Die Hotels und Apartmentanlagen von Camp de Mar gehören meist zur nobleren Sorte, ein überschäumendes Nachtleben gibt es nicht, dafür einen schönen, breiten Strand mit guter Ausstattung, wo man herrlich baden und schnorcheln kann.

Natürlich finden sich im Ort Cafés, Restaurants und kleine Läden, aber eine größere Auswahl an Ausgeh- und Shoppingmöglichkeiten gibt es im benachbarten –> Andratx.

Essen und Trinken

Nicht unbedingt wegen des herausragenden Essens (es bewegt sich eher im durchschnittlichen Bereich), aber wegen der traumhaften Lage ist das *Restaurant Illeta* in Camp de Mar sehr beliebt.

Es liegt mitten im Wasser und ist nur über einen schmalen Holzsteg erreichbar. Mediterrane Küche.

Platja Camp de Mar s/n,
Tel. +34 971 23 58 84

CAMPANET

Im Landesinnern, etwa 8 km nordöstlich von –> Inca, liegt das eher verschlafene Städtchen Campanet (2.500 Einw.).

Zum Leben erwacht es jeden Dienstag, wenn der Wochenmarkt stattfindet. Weil Campanet kein touristisch geprägter Ort ist, gibt es hier vor allem regionale Produkte und Handwerkswaren für den alltäglichen Gebrauch.

Mein Tipp

Die Tropfsteinhöhlen *Coves de Campanet* erreicht man etwa 2 km nördlich vom Städtchen. Sie sind zwar bei Weitem nicht so berühmt wie die Drachenhöhlen und die Coves del Hams (–> Porto Cristo), aber nicht minder sehenswert. Eine frühe Anreise (die Höhlen öffnen um 10 Uhr) oder eine Besichtigung außerhalb der Hauptsaison hat den Vorteil, dass sich die Besucherschar dann in Grenzen hält. Die Führung (mehrsprachig, auch auf Deutsch) dauert etwa 40 Minuten und die erst 1945 entdeckten Höhlen, die nicht übermäßig durch Licht- und Soundeffekte in Szene gesetzt werden, bieten ein weit natürlicheres Erlebnis als die bekannteren Höhlen an der Ostküste. Ein Café/Restaurant lädt mit wunderschöner Terrasse zum längeren Verweilen ein. (Kein Ruhetag.)

Camí de Ses Coves, 07310 Campanet, Tel. +34 971 51 61 30, info@covesdecampanet.com, www.covesdecampanet.com/de

CAMPOS

Die Gegend rund um das Städtchen Campos (8.000 Einw.) im Inselinnern ist landwirtschaftlich geprägt. Wiesen, Weiden und Felder umrahmen den Ort, angebaut werden u.a. Wein und Kapern.

Im Zentrum des Ortes befinden sich viele Läden, Kunsthandwerk wird großgeschrieben.

Von Campos' landwirtschaftlicher Tradition zeugen heute noch die vielen Windräder, die einst der Wasserversorgung dienten und von denen einige schön restauriert und bunt bespannt wurden.

Jeden Donnerstag und Samstag herrscht reges Markttreiben in der Stadt.

Campos ist ein guter Ausgangspunkt für Radtouren durch die Ebene Mallorcas, bestens geeignet für alle, die sich eine strapaziöse Bergtour durch die –> Serra de Tramuntana lieber nicht antun wollen.

Fährt man von Campos aus zur Südküste, stößt man auf einen der schönsten Strände der Insel, den naturbelassenen Es Trenc.

Essen und Trinken

Can Calent: Moderne Küche und gute Weinkarte

Ronda de l'Estació 44, 07630 Campos, Tel. +34 971 65 14 45, www.miquelcalent.com

Moli de Vent: Gehobenes Lokal in alter Mühle, Donnerstag Ruhetag

Calle Norte 34, 07630 Campos, Tel. +34 971 16 04 41, www.moli-de-vent.com

Einkaufen

Formatges Burguera: Tradition trifft Moderne: In Handarbeit stellt die Käserei Frischkäse, Quark und Hartkäse her.

Ctra. Campos a sa Colònia de Sant Jordi, km 7, 07630 Campos, Tel. +34 97165 54 35, www.formatgesburguera.com

Unterkünfte

Font Santa Hotel: Luxushotel (5 Sterne) bei der einzigen Thermalquelle Mallorcas.

Font Santa Hotel, Thermal Spa & Wellness, Carretera Campos, Colònia de Sant Jordi, km 8, 07630 Campos, Tel. +34 971 65 50 16, info@fontsantahotel.com, www.fontsantahotel.com

Can Pastilla –> Strände

CAN PICAFORT

Can Picafort (6.900 Einw.) ist ein Urlaubszentrum in der Bucht von Alcúdia im Norden der Insel. Der lange, kinderfreundliche Sandstrand macht den Ort zu einem beliebten Ferienziel für Familien. Das Angebot an Sport- und Freizeitmöglichkeiten ist enorm groß. Eine schön begrünte Uferpromenade mit vielen Strandcafés ist tagsüber beliebter Aufenthaltsort. Am Abend spielt sich das Leben in den zahlreichen Bars und Diskotheken ab. Can Picafort bietet eine gute touristische Infrastruktur, aber wenig ursprüngliche Atmosphäre, das Ferienresort entstand erst in den 60er Jahren. Während der Wintermonate (November bis März) bleiben viele Hotels geschlossen, im Sommer wird der Strand schnell voll, dann lohnt es sich eventuell, zur benachbarten Platja de Muró (–> Strände) auszuweichen.

Auf der anderen Seite der Hauptstraße von –> Pollença nach –> Artà liegt gegenüber von Can Picafort der große *Naturpark S'Albufera,* ein Feuchtgebiet mit zahlreichen seltenen Vögeln und Pflanzenarten. Es ist das größte Sumpfgelände der Balearen. Schautafeln und eine Broschüre erklären die Naturphänomene auch in deutscher Sprache. Der Park bietet ausgeschilderte Rad- und Wanderwege, Vogelbeobachtungsposten und ein kleines Informationszentrum. Wer sich länger dort aufhalten möchte, sollte Proviant mitnehmen!

Die geheimnisvolle Nekropole *Son Real* lässt sich von Can Picafort aus gut zu Fuß erreichen. Direkt am Meer erstreckt sich das oberirdisch angelegte Gräberfeld aus dem 7. bis 4. Jahrhundert v. Chr. Obwohl die Bauweise der über hundert erhaltenen Gräber an die der späteren Talayot-Kultur erinnert, liegen die Ursprünge der Totenstadt bis heute im Dunkeln, eine zur Nekropole gehörende Siedlung wurde bislang nicht gefunden.

Nicht weit von den Gräbern liegt landeinwärts die öffentliche *Finca Son Real,* in deren Museum u.a. die Grabbeigaben aus der Totenstadt ausgestellt sind. Ferner kann man das Herrenhaus besichtigen und in der Parkanlage Ruhe tanken.

Ctra. Ma-12, 07459 Santa Margalida,
Tel. +34 971 18 53 63

Essen und Trinken

Eine große Anzahl an Restaurants und Bars bietet internationale und spanische Küche für jeden Geschmack.

Unterkünfte

Hotels gibt es in allen Kategorien und Preisklassen. Wer das Besondere sucht, wird eher im Hinterland fündig, zum Beispiel im *Hotel Casal Santa Eulalia*, einem idyllischen Landhotel in einem alten Herrenhaus:

Ctra. Santa Margalida a Port d'Alcudia, km 2,
07458 Santa Margartia, Tel. +34 971 85 27 32,
www.casal-santaeulalia.com

CANYAMEL

Der Name des Ortes Canyamel an der Ostküste stammt vom Zuckerrohr ab, das hier im 18. Jahrhundert angebaut wurde. Die Siedlung ist von bewaldeten Hügeln umgeben, der Fluss Torrente de Canyamel schneidet sie in zwei Hälften, in die mehr touristisch geprägte südliche und das nördliche Villenviertel.

Canyamel verfügt über einen schönen, feinsandigen etwa 300 Meter langen Strand mit gutem Service.

Essen und Trinken

Ins Auge sticht der *Torre de Canyamel*, ein alter Wehrturm aus dem 13. Jahrhundert, der heute ein kleines Museum beherbergt. Direkt daneben: Das Restaurant *Porxada de Sa Torre,* das für sein Spanferkel berühmt ist.

Avenida Canyamel km. 5, 07589 Canyamel, Tel. +34 971 84 11 34, info@torredecanyamel.com; Restaurant: Tel. 971 84 13 10, reservas@restauranteporxadadesatorre.com

Ausflug

Mit den *Coves d'Artà* hat Canyamel eine bedeutende Sehenswürdigkeit direkt vor der Haustür. Die Tropfsteinhöhlen liegen unmittelbar am Meer in der Bucht von –> Canyamel und beeindrucken durch ihre Ausmaße. In früheren Zeiten waren sie bewohnt und sollen auch Piraten Unterschlupf geboten haben.

Eine Treppe führt zu dem hoch gelegenen Eingang, Führungen durch die magische Welt aus Stein gibt es auch auf Deutsch. Der Rundgang dauert etwa 40 Minuten, führt über Stufen und gesicherte Wege durch verschiedene Räume der Höhle. Manche von ihnen werden durch raffinierte Licht- und Klanginstallationen in Szene gesetzt.

Coves d'Artà, Vía de las Cuevas, s/n, 07589 Canyamel, Tel. +34 971 84 12 93 www.cuevasdearta.com

Cap de Formentor –> Formentor, Kap und Halbinsel

CAPDEPERA

Weithin sichtbar erhebt sich Capdepera (3.200 Einw.) auf einem Hügel direkt an der Straße von –> Artà nach –> Cala Rajada.

Das Stadtbild wird von einer mächtigen Festung, der größten Burganlage Mallorcas, beherrscht. Die wehrhafte Anlage aus dem 14. Jahrhundert, hinter deren Mauern sich das mittelalterliche Leben abspielte, verhinderte, dass Capdepera das Schicksal anderer Küstenorte teilte und Opfer von Angriffen und Plünderungen durch maurische oder türkische Piraten wurde.

Eine bekannte Legende besagt, dass die Madonnenstatue, die heute in der Kapelle de Nostra Senyora de la Esperança aufbewahrt wird, ein Wunder in höchster Not bewirkte: Durch das Aufstellen der „Hoffnungsvollen" auf den Zinnen konnte ein Piratenangriff in letzter Minute abgewendet werden.

Die Wehrmauer der Festung ist begehbar, ein Spaziergang, der sich lohnt! Von hier blickt man weit über die nördliche –> Serra de Llevant.

Mein Tipp

Wer im Mai Urlaub auf Mallorca macht, sollte sich Burgfest und Mittelaltermarkt in Capdepera nicht entgehen lassen. Den Besucher erwarten jeweils am dritten Wochenende im Wonnemonat Musik, Umzüge, kulturelle Veranstaltungen aller Art, Handwerkskunst, Markttreiben, regionale Spezialitäten, bunte Kostüme – kurz: ein Spectaculum für alle Sinne. Infos im Touristenzentrum:

OIT, Carrer Centre 9, 07580 Capdepera, Tel. +34 97155 64 79, informacio@ajcapdepera.net Castell de Capdepera: Tel. +34 971 81 87 46

Castell d'Alaró –> Alaró

Castell de Santueri –> Felanitx

COLÒNIA DE SANT JORDI

Colònia de Sant Jordi (2.900 Einw.) war früher ein ruhiges Fischerdorf an der Südostküste Mallorcas. Davon ist heute nicht mehr viel zu spüren, lediglich der

bunte Hafen vermittelt noch eine Vorstellung vom traditionellen Leben.

Die breiten, sauberen Sandstrände bewirkten den Ausbau zu einem modernen Ferienzentrum, das sich bei Einheimischen und Urlaubern zunehmender Beliebtheit erfreut. An der mit Palmen bestandenen Uferpromenade reihen sich die Cafés aneinander, ein ausgeprägtes Nachtleben findet man hier jedoch nicht.

Die Strände *Es Dolç* und *Ses Roquetes* (–> Strände) südlich von Colònia des Sant Jordi sind nur wenig bebaut und gehören zu den besten, die Mallorca zu bieten hat. Sie sind groß genug, um auch während der Hauptsaison kein Gefühl von Enge aufkommen zu lassen.

Nördlich der Urbanisation lockt der unter Naturschutz stehende Traumstrand *Es Trenc* (–> Strände), der zwar längst kein Geheimtipp mehr ist, aber dennoch zu den Topadressen der Insel gehört.

Ein empfehlenswerter Tagesausflug führt mit dem Boot zur vorgelagerten, unter Naturschutz stehenden Insel –> Cabrera. Im hochmodernen und architektonisch interessanten Besucherzentrum kann man sich über Geschichte, Vegetation und Tierwelt der „Ziegeninsel" informieren, ein Aquarium bietet Einblicke in die Unterwasserwelt.

Den Ausflug unbedingt rechtzeitig buchen, denn die tägliche Besucherzahl für Cabrera ist begrenzt!

Centro de Visitantes Parque Nacional de Cabrera, C. Gabriel Roca, s/n, 07638 Colònia de Sant Jordi, Tel. +34 971 65 62 82, info@cvcabrera.es

Ein weiteres schönes Ausflugsziel ist die wildromantische Bucht –> Cala Figuera an der Südostküste. Oder man erkundet mit dem Fahrrad die Dünenlandschaft der Umgebung.

Sehenswert sind die Salinen von *Es Trenc,* wo bei einer 45-minütigen Führung viel Wissenswertes über die Salzgewinnung vermittelt wird. Wie viele verschiedene Salzvarianten es gibt, pur und angereichert, davon kann man sich auch gleich im Laden der Saline überzeugen.

Salinas de Levante, Ctra. Campos a Colonia S. Jordi km. 8,7, 07630 Campos, Tel. +34 971 65 53 06, visitas@salinasdestrenc.com, www.salinasdestrenc.com

Essen und Trinken

Indisch, Japanisch, Italienisch – und natürlich auch spanisch-mediterran: In Colònia de Sant Jordi wird jeder ein Lokal finden, das seinem Geschmack entspricht.

Unterkünfte

Seit Jahren ist die Südküste mit dem Haupturlaubsort Colònia de Sant Jordi eine zunehmend beliebte Ferienregion für Gäste, die nicht den großen Rummel suchen, weshalb auch das Angebot an Hotels, Ferienwohnungen und Apartments stetig gewachsen ist.

COLÒNIA DE SANT PERE

Am östlichen Rand der langgezogenen Bucht von Alcúdia schlummert Colònia de Sant Pere (550 Einw.) eine Art Dornröschenschlaf. Der beschauliche Ferienort ist ein Eldorado für Ruhesuchende, die kein überschäumendes Nachtleben und Freizeitangebot erwarten, sondern sich nach ein wenig Ursprünglichkeit sehnen. Jachten und Fischerboote schaukeln im Hafen, weiß getünchte Häuser säumen die Küste, im Hinterland bildet die –> Serra de Llevant eine imposante Kulisse.

Ein besonderes Erlebnis ist die Mandelblüte auf Mallorca, die von Ende Januar bis Februar die Landschaft in ein weiß-rosa Kleid hüllt

Einer der romantischsten und malerischsten Orte Mallorcas ist das Bergdorf Deià an der Westküste der Insel

Port d'Andratx ist berühmt für seine Luxusjachten, die hier vor Anker liegen

Der sanft zum Meer hin abfallende Strand liegt neben dem Hafen, er ist auch für Kinder gut geeignet. Cafés, Tapas-Bars und Läden finden sich dahinter in der Uferpromenade. Sehr schön ist auch der Nachbarstrand *Platja Son Serra de Marina* beim gleichnamigen Ort.

Etwas weiter ist es zur völlig naturbelassenen *Cala Torta* (–> Strände), weiter im Osten gelegen, aber der Weg lohnt sich, wenn man dem üblichen Strandgetümmel entkommen will. Eine kleine Bar ist der einzige Service, der hier geboten wird. Je nach Wetterlage kann ein hoher Wellengang einsetzen.

Essen und Trinken

Sa Xarxa: Frischer Fisch in bester Lage: Das „Fischernetz" erfreut sich großer Beliebtheit, weshalb eine Reservierung anzuraten ist.

Paseo del Mar s/n, 07579 Colònia de Sant Pere, Tel. +37 971 58 92 51, www.sa-xarxa.com

Club Náutico de Colònia de Sant Pere: Restaurant im schönen Jachthafen des Städtchens. Top-Lage.

Passeig de la Mar, s/n, 07579 Colònia de Sant Pere, Tel. +34 971 58 91 18

Unterkünfte

Kleinere Hotels, Apartments und Ferienwohnungen überwiegen im Ort.

Ausflüge

Im Hinterland von Colònia de Sant Pere kann man schöne Wanderungen durch den Naturpark der *Serra de Llevant* unternehmen, zum Beispiel zum *Cap de Ferrutx* oder zur nahegelegenen *Ermita de Betlem* (–> Artà).

Der Besuch des Städtchens *Artà* mit seinem imposanten Burgberg ist ebenfalls empfehlenswert.

Coves de Campanet –> Campanet

Coves d'Artà –> Canyamel

Coves del Drac –> Porto Cristo

Coves dels Hams –> Porto Cristo

Cúber (Stausee) –> Serra de Tramuntana

DEIÀ

Einer der romantischsten und malerischsten Orte Mallorcas ist das Bergdorf Deià am Fuße des Teix im Herzen der –> Serra de Tramuntana.

Ein Spaziergang durch das weit verstreute Städtchen mit seinen grünen Terrassen, den Orangen- und Zitronenbäumen, den blühenden Bougainvilleen, gepflasterten Treppen, blumengeschmückten Gassen und idyllischen Natursteinhäusern ist ein Fest für alle Sinne.

Das haben schon in früheren Zeiten einige Künstler entdeckt – der erste war der britische Dichter *Robert Graves* (1895–1985), der sich hier niederließ und auf dem Friedhof in Deià begraben liegt. Weitere Schriftsteller, Schauspieler und Maler folgten und begründeten Deiàs Ruf als Künstlerdorf. Auch heute gibt es hier mehr Galerien als andernorts.

Der Aufstieg zum Kirchhügel lohnt sich aufgrund der fantastischen Aussicht, die man von hier oben genießt.

So viel Idylle hat ihren Preis: Wer in Deià speisen oder logieren möchte, muss tief in die Tasche greifen. Dafür bekommt er auch beste Qualität auf den Tisch und wohnt luxuriös in edlen Fincas oder Landhotels.

Trotzdem sind Trinkgelder immer ein Zeichen der Zufriedenheit des Gastes und sollten deshalb auch nur bei Zufriedenheit gezahlt werden.

Unterkünfte

Die Anzahl an Übernachtungsmöglichkeiten ist auf Mallorca unüberschaubar groß. Individualreisende sollten dennoch während der Sommermonate, zu Ostern und zu Pfingsten rechtzeitig von zu Hause aus buchen, um keine böse Überraschung zu erleben, denn viele Unterkünfte sind fest in der Hand der großen Reiseveranstalter.

Seit 2016 wird auf Mallorca eine Steuer für nachhaltigen Tourismus erhoben. Sie fällt in der Hauptsaison höher aus als in der Nebensaison und unterscheidet sich auch je nach Unterkunft – etwa 1 Euro pro Tag und Gast in der Berghütte und 4 Euro im Luxushotel.

Hotels

Hotels, Apartments und Ferienclubs gibt es in allen Kategorien und Preisklassen. Meist ist Übernachtung mit Frühstück oder Halbpension möglich, manchmal auch „all inclusive".

Im Mittelklassehotel orientiert sich das abendliche Buffet am internationalen Einheitsgeschmack. Wer gerne die Inselküche kennenlernen möchte, bucht besser Übernachtung mit Frühstück.

Hostals

Kleinere private Pensionen heißen auf Mallorca *Hostals*. Sie haben ein bis drei Sterne und entsprechen in der Ausstattung einfachen Hotels.

Manche Zimmer verfügen nicht über ein eigenes Bad. Wer darauf Wert legt, sollte sich rechtzeitig danach erkundigen.

Fincas

Sehr beliebt sind seit vielen Jahren die Ferienfincas – traditionelle Landhäuser in den schönsten Gegenden der Insel. Die liebevoll restaurierten Natursteinhäuser gibt es von einfach bis luxuriös – entsprechend groß ist auch die Preisdifferenz.

Manche Fincas sind bewirtschaftet und mit Verpflegung buchbar, viele sind für Selbstversorger gedacht. Oft gehören ein großer Garten und ein Pool zur Anlage.

Der größte Anbieter für Ferienfincas auf Mallorca ist mit über 1200 Objekten die Fincallorca GmbH:

Fincallorca GmbH, Werner-Bock-Str. 40, 33602 Bielefeld, Tel. 0800 25 25 522 (gebührenfrei), info@fincallorca.de, www.fincallorca.de

Klöster

Viele ehemalige Klöster der Insel dienen heute als einfache oder Mittelklasseunterkünfte für Gäste, die eine gewisse Abgeschiedenheit zu schätzen wissen. Die wichtigsten Adressen finden sich im Hauptteil des Buches (–> Orte von A-Z).

Das größte und bekannteste Kloster Mallorcas ist mit über hundert Gästezimmern das Kloster Lluc in der Serra de Tramuntana. Es ist vor allem bei Wanderern beliebt.

Refugis

Refugis sind Berghütten, die Wanderern in der Serra de Tramuntana eine einfache Übernachtungsmöglichkeit bieten. Die meisten davon liegen am Fernwanderweg GR 221 (–> Wandern).

Camping

Mallorca ist kein Campingparadies. Es gibt nur zwei offizielle Campingplätze: Sa Font Coberta beim Kloster Lluc in der

Serra de Tramuntana und Es Pixarells zwischen dem Kloster Lluc und Pollença gelegen. Wildes Zelten ist auf der Insel strengstens verboten.

Wirtschaft

Der Tourismus und alle Dienstleistungen, die damit zusammenhängen, sind mit über 75 % die Haupteinnahmequelle Mallorcas. Das Baugewerbe und die Landwirtschaft folgen mit jeweils ca. 10 %.

Traditionelles Handwerk wie die Lederverarbeitung, Schuhmacherei, Glasbläserei oder Stoffweberei spielen heute wirtschaftlich keine Rolle mehr und konnten nur aufgrund des touristischen Interesses überleben.

100 spanische Gerichte

Tortilla, Tapas und Paella. Regionale Spezialitäten, typische Gewürze und traditionelle Desserts



Ute Theuer
100 spanische Gerichte
Print: 978-3-87322-240-3
PDF: 978-3-87322-241-0
ePub: 978-3-87322-242-7
mobi: 978-3-87322-243-4

144 Seiten
4 Farbbilder
16 s/w Abbildungen

- **Paella & Tortilla**
  Spanische Spezialitäten unkompliziert zubereiten
- **Vegetarische Gerichte**
  Das Beste aus Spaniens Gemüseküche
- **Richtig würzen**
  Alle wichtigen Gewürze im Überblick

Verlag Hayit Medien
www.hayit.de
kontakt@hayit.de

Über Hayit Medien

Hayit Medien ist ein **Verlag für Sachbücher**, **nützliche Ratgeber** und **digitale Medien** in Köln.
Die **Titelübersicht** unserer **Printausgaben** finden Sie unter
www.hayit.de/buecher.html

Unsere **E-Book-Übersicht:**
www.hayit.de/ebooks.html

Nützliche Infos in unseren Internet-Medien
www.hayit.de/e-medien.html

Viele **Tipps und Infos** gibt es auf unseren **Internet-Magazinen**. Die Bereiche:

Travel & Lifestyle
www.Fernweh.de
www.Mallorca-Journal.info

Outdoor & Travel
www.Radtouren.de
www.Wandertouren-Magazin.de
www.Fahrtensegeln.de

City-Magazine
www.Berlin-Magazin.info
www.Duesseldorf-Magazin.info
www.Koeln-Magazin.info

Kontakt:
Hayit Medien
eine Unit von Mundo Marketing GmbH
Agentur für Kommunikation
E-Mail: **kontakt@hayit.de**
www.hayit.de

Nehmen Sie Kurs auf Erfolg

Wir kümmern uns darum, dass man über Sie spricht

- Presse- und Öffentlichkeitsarbeit (PR)
- Marketing Services
- Redaktions- und Textdienstleistung

Kommen auch Sie an Bord!

Mundo Marketing
Agentur für Kommunikation

www.mundo-marketing.de
kontakt@mundo-marketing.de
Tel. +49 221 / 999 846 10 Fax +49 221 / 999 846 24

Fernweh ■ Reiseführer

MALLORCA

Nützliche Reisetipps A-Z

Ein **Mallorca**-Reiseführer für Entdecker
von der Redaktion Fernweh.de

Traumstrände und idyllische Häfen, romantische Dörfer, pulsierende Ferienzentren, bunte Märkte und die atemberaubende Natur der Serra de Tramuntana.

Der Reiz **Palmas**: Geschichtsträchtige Insel-Hauptstadt mit Tradition und jungem Flair.

Für **Aktivurlauber**: Ausgewählte Wandertouren, Tipps für Radfahrer und Kletterer, Wassersport-Hotspots, Golf-Plätze

Für **Badeurlauber**: Die spektakulärsten Buchten und die feinsten Sandstrände

Für **Genießer**: Die gemütlichsten Cafés, die besten Restaurants

- **Informativ**
  Jede Menge praktische Tipps für einen gelungenen Urlaub
- **Persönlich**
  Insider-Tipps – von der Autorin persönlich getestet
- **Praktisch**
  Gliederung A–Z: Schnelle Orientierung und Top-Übersichtlichkeit



978-3-87322-284-7

9 783873 222847

www.hayit.de
www.fernweh.de